



CEDROS, FRANCISCO MORAZÁN

INFORMACIÓN GENERAL / 2018

CEDROS, FRANCISCO MORAZÁN

Origen del Municipio

Es un pueblo muy antiguo, se tiene noticia de un documento del 15 de abril 1567 escrito en Agalteca, aldea de ese municipio, ese documento se refiere a la adquisición de un terreno del valle de Siria, por el General Alonzo de Cáceres Guzmán, fundador de Comayagua. Se dice también que la iglesia fue hecha en 1574. En el primer recuento de población de 1791 ya figuraba como Mineral de Cedros, formando parte del curato de Cantarranas y en la División Política Territorial de 1889 era cabecera de Distrito, formado por los municipios: Cedros, Orica, Santa Rosa de Guaimaca y Marale.

Fuente: Historia de los municipios de Honduras / Carmen Fiallos

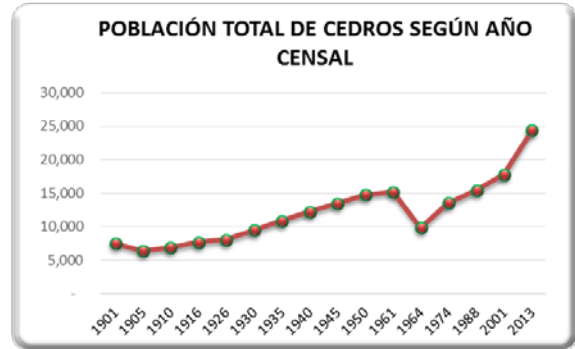
Datos Históricos

Cuadro N°1

POBLACIÓN TOTAL DE CEDROS, POR SEXO SEGÚN AÑO CENSAL			
AÑO	TOTAL	HOMBRE	MUJER
1901	7,461	3,680	3,781
1905	6,313	2,995	3,318
1910	6,825	3,352	3,473
1916	7,611	3,723	3,888
1926	8,007	3,853	4,154
1930	9,381	4,479	4,902
1935	10,843	5,222	5,621
1940	12,194	6,002	6,192
1945	13,421	6,617	6,804
1950	14,718	7,259	7,459
1961	15,177	7,799	7,378
1964	9,770	5,075	4,695
1974	13,469	6,894	6,575
1988	15,372	7,993	7,379
2001	17,721	8,931	8,790
2013	24,305	12,277	12,028

Fuente: Censos Ine

Grafico N°1



Fuente: Censos INE

Datos Actuales

Teniendo una extensión territorial aproximada de 720 km², está conformado por 12 aldeas y 184 caseríos registrados en el Censo Nacional de Población y Vivienda de 2013, el código de identificación geográfica de Cedros, Francisco Morazán es 0803.

Corporación Municipal

Nombre	Cargo
DAVID CASTRO SUAREZ	Alcalde Municipal
BELKIS YARITZA LOPEZ VALLE	Vice-Alcalde Municipal
RAMON AMILCAR BANEGAS ZUNIGA	Regidor (a)
BERTA OTILIA VASQUEZ LUQUE	Regidor (a)
MIGUEL RAMON RAMIREZ	Regidor (a)
CESAR FELIPE BANEGAS ARRAZOLA	Regidor (a)
JOSE DANIEL ZUNIGA ELVIR	Regidor (a)
HILDA ESMERALDA VELASQUEZ	Regidor (a)
EDWIN YOHAN CRUZ GONZALEZ	Regidor (a)
RUTH ALEJANDRA RAUDALES VELASQUEZ	Regidor (a)

Fuente: TSE

Cuadro N°2

Total de población al 2018 según rangos de edad quinquenales, por sexo, y área urbano y rural

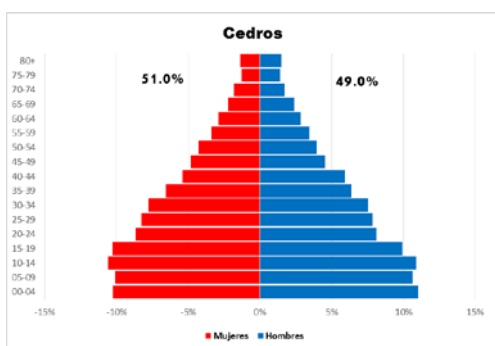
TOTAL	TOTAL	HOMBRE	MUJER	URBANO	RURAL
	26,496	12,992	13,503	7,424	19,072
0-4	2,818	1,432	1,386	797	2,021
5-9	2,743	1,381	1,362	729	2,014
10-14	2,842	1,411	1,431	768	2,074
15-19	2,679	1,291	1,388	675	2,004
20-24	2,223	1,053	1,170	543	1,680
25-29	2,137	1,021	1,116	610	1,526
30-34	2,028	980	1,048	588	1,440
35-39	1,715	828	887	470	1,245
40-44	1,500	771	729	395	1,105
45-49	1,243	590	653	348	895
50-54	1,094	514	580	301	793
55-59	906	447	458	333	573
60-64	760	367	394	233	527
65-69	610	309	300	206	403
70-74	468	223	244	155	313
75-79	354	183	172	111	244
80+	377	191	186	160	217

Fuente: Proyecciones de Población 2018

La población es de 26,496 personas la cual está compuesta por 12,992 hombres y 13,503 mujeres. Con una población en el área urbana de 7,424 personas y en el área rural de 19,072 personas.

Grafico N°2

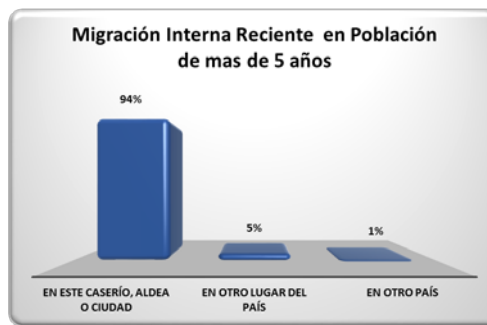
Pirámide Poblacional



Fuente: Proyecciones de Población 2018

La población del municipio está compuesta por un 49% de hombres y 51% de mujeres.

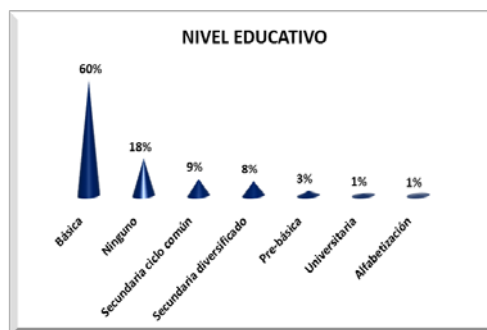
Grafico N°3



Fuente: Censo Nacional de Población y Vivienda 2013

El 5% de la población hace 5 años residía en otro lugar del país.

Grafico N°4



Fuente: Censo Nacional de Población y Vivienda 2013

El 60% de la población cuenta con un nivel educativo de Básica.

Grafico N°5



Fuente: Censo Nacional de Población y Vivienda 2013

El 46% de la población se dedica a la Agricultura, ganadería, silvicultura y pesca.

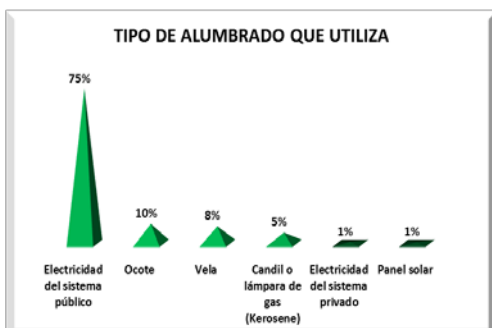
Grafico N°6



Fuente: Censo Nacional de Población y Vivienda 2013

La principal fuente de obtención del agua es el sistema privado con 46%.

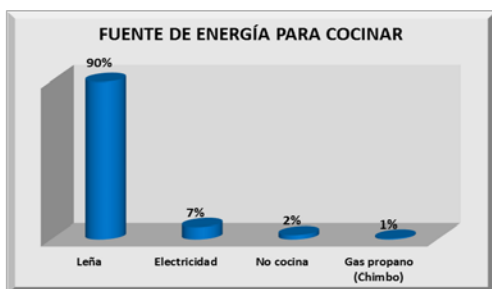
Grafico N°7



Fuente: Censo Nacional de Población y Vivienda 2013

La principal fuente de alumbrado en sus viviendas es la electricidad del sistema público con 75%.

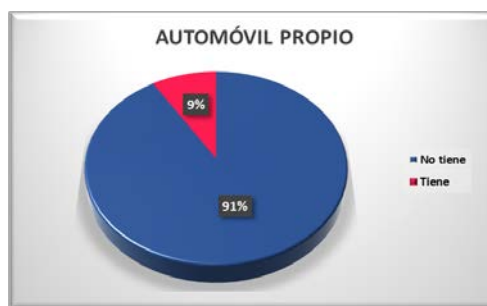
Grafico N°8



Fuente: Censo Nacional de Población y Vivienda 2013

Los hogares tienen como principal fuente para cocinar la leña con un 90%.

Grafico N°9



Fuente: Censo Nacional de Población y Vivienda 2013

El 9% de los hogares cuentan con automóvil propio.

Grafico N°10



Fuente: Directorio de establecimientos económicos 2010/registros administrativos de alcaldías municipales

Del total de establecimientos económicos de este municipio el 49% pertenece al sector comercio al por mayor y al por menor; reparación de vehículos.

Oportuno y confiable
www.ine.gov.hn

Siga nuestras redes sociales del INE:

